


# Wandeling over Van Vredenburgweg en Juliaaantje

De meeste Rijswijkse buitenplaatsen liggen op de overgang van de hogere strandwal naar de aangrenzende lager gelegen polders. De Van Vredenburgweg loopt over het hoogste deel van de strandwal. Het is een lange weg die van oost naar west door de hele Landgoederenzone loopt en samenhang geeft aan het gebied. Parallel hieraan loopt het smallere, lieflijke Juliaaantje. Haaks op de Van Vredenburgweg en het Juliaaantje liggen dwarslanen. Vroeger waren deze dwarslanen toegangswegen tot de landhuizen of ze golden als afbakening van een gebied. Zo is als het ware een historische 'ladderstructuur' ontstaan.

## Start wandeling

De wandeling begint op het Ruysdaelplein.

De letters in de tekst verwijzen naar de letters op het kaartje.

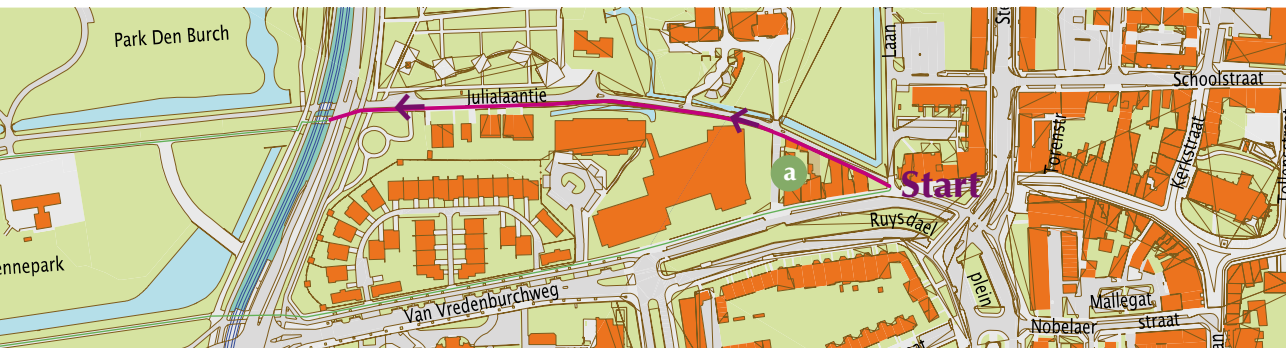
Op nummer 39 staat Haag- en Delfzicht . **a** Vanuit deze voormalige buitenplaats uit de achttiende eeuw waren zowel Den Haag als Delft zichtbaar.

**1. U loopt voorbij nummer 37 en slaat rechtsaf de Laan te Blotinghe in. Sta aan het begin van deze laan even stil.**

Aan het eind van deze laan heeft één van de vier middeleeuwse

kastelen in Rijswijk gestaan: Te Blotinghe, ook wel Hodenpijl genoemd. Het kasteel werd vernietigd tijdens de Hoekse en Kabeljauwse twisten. Rond 1405 werd het kasteel herbouwd. In 1757 volgde sloop en op dezelfde plaats werd in 1790 een nieuwe boerderij gebouwd. De panden Laan te Blotinghe 2 en 4 zijn de overblijfselen van die boerderij.

**2. Sla nu meteen links het Juliaaantje in en volg dat tot aan de Burgemeester Elsenlaan.**



Aan het begin van het Juliaalaantje staat aan de linkerkant bebouwing daterend van de zeventiende eeuw tot de 20e eeuw. Als u aan het eind van deze bebouwing achterom en omhoog kijkt, ziet u een klein oud torentje met een klokje. Iets verderop, aan uw rechterhand, ligt buitenplaats Welgelegen. Een sierlijk getralied hek geeft toegang tot de tuin, die helaas niet is opengesteld voor publiek. Naast Welgelegen staat Villa Elisa met een negentiende eeuwse orangerie.


### 3. U steekt de Burgemeester Eلسenlaan over en loopt recht door het voetpad op.

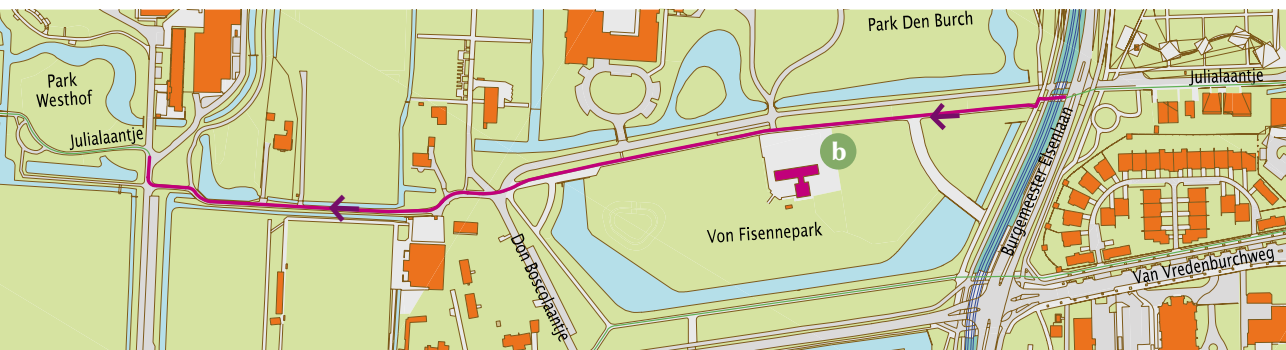
Aan de linkerkant ligt het Von Fissenepark met kinderboerderij Het Akkertje. **b** Rechts ziet u

het jongerencentrum Don Bosco , statig gelegen in het prachtige parklandschap van de voormalige buitenplaats Den Burch. In de veertiende eeuw stond op deze plaats een kasteel. De tuin van Don Bosco is in de 19e eeuw waarschijnlijk aangelegd door de bekende Haarlemse tuinarchitect Jan David Zocher. Zijn ontwerpen zijn gebaseerd op de Engelse landschapstijl en kenmerken zich door een zacht golvend bodemoppervlak, kronkelende paden langs grasgazons, bomen en heesters en grillig gevormde vijvers. De tuin is incidenteel geopend voor publiek.

### 4. Voorbij de kinderboerderij buigt het voetpad naar links. Negeer dat en houdt rechts aan om het Juliaalaantje verder te

### vervolgen. Loop recht door het voetpad tussen de sportvelden in.

Op nummer 30 van het Juliaalaantje staat het herbouwde voorhuis van de zeventiende-eeuwse boerderij Soestburg, die behoorde bij de gelijknamige verdwenen buitenplaats. Achter het huis staat de bij Soestburg behorende tuinmanswoning met klokgevel. Knotwilgen omzomen aan beide kanten het Juliaalaantje ; met de sloten aan weerskanten krijgt het voetpad een lieflijk en landelijk aanzien. In het voorjaar bloeit hier het speenkruid en in de zomer volop het fluitenkruid. Iets verderop rechts is het verpleeghuis Westhoff zichtbaar. Het verpleeghuis is genoemd naar een buitenplaats die daar heeft gestaan.





📷 Julialaantje



📷 Den Burch




📷 Huis te Veldepark




📷 Van Vredenburgweg

**5.** U steekt de weg over die naar verpleeghuis Westhoff leidt en gaat rechtdoor het smalle voetpad op en vervolgens links af, het bruggetje over. U passeert het tennispark en bowlingcentrum met de zeventiende-eeuwse boerderij Hofstede.

**6.** Ga rechtdoor; u passeert het streekdierentehuis (links) en een vijverpartij (rechts).

**7.** Steek de Huis te Landelaan over en ga rechtdoor het voetpad in. U loopt nu in het park Huis te Velde . **c** U blijft dit pad volgen en negeert paden die hierop uit komen. Aan het eind op de T-splitsing gaat u rechts; het lijkt alsof u tegen een metalen hek aanloopt, maar dichterbij gekomen ziet u

dat het pad naar links buigt. Volg dit pad: u bent in het park Huis te Lande. **d**

Het Huis te Landepark aan de Van Vredenburgweg  is ooit aangelegd als een leerpark voor de leerlingen van de tuinbouwschool voor meisjes. Het park heeft veel verschillende soorten bomen. In de school is nu het Wellantcollege gehuisvest.

**8.** Blijf het pad volgen en ga aan het eind links omhoog. Rechts van het pad loopt de spoorbaan. U verlaat nu het park en komt op het fietsviaduct in de Van Vredenburgweg. Hier heeft u de keus: u kunt deze wandeling vervolgen (ga verder naar nummer 9) of u kunt inhaken bij de wandeling in De Voordes. In dat geval slaat

u hier rechtsaf, steekt u de spoorbaan over en volgt u verder de Van Vredenburgweg. Nadat u de Prinses Beatrixlaan bent overgestoken, ziet u links de woonwijk De Mare. Tegenover deze wijk gaat u rechtsaf het voetpad op. (De rest van de routebeschrijving vindt u onder het hoofdstuk 'Wandeling door De Voordes'; vanaf nummer 12).



## 9. Voor het vervolg van de wandeling Van Vredenburgweg en Juliaalaantje gaat u linksaf.

Aan het begin van de jaren negentig in de vorige eeuw is de spoorbaan verdubbeld. Toen is ook het viaduct over de spoorbaan aangelegd, waarbij de Van Vredenburgweg een stuk naar rechts is verlegd. Aan de bomenrij aan de kant van de woonwijk is nog te zien hoe de weg vroeger liep.

## 10. U steekt de Huis te Landelaan over en loopt rechtdoor de Van Vredenburgweg in. U blijft deze weg volgen.

Eerst ziet u aan uw linkerkant restaurant 'Van Ouds 't Nest',  
**e** een voormalige zeer oude

boerderij. Vervolgens ziet u aan de linkerkant van de weg sportvelden liggen. Aan de rechterkant ligt landgoed Te Werve, dat eigendom is van Shell. **f** Het Zuid-Hollands Landschap zorgt voor het onderhoud en beheer. Donateurs van deze stichting kunnen hier vrij wandelen. Op het landgoed staat een prachtig landhuis, een uitstekende locatie voor verschillende gelegenheden. **g** Landhuis Te Werve is ontstaan uit een kasteel. De oudste stukken muurwerk van het landhuis dateren uit de vijftiende eeuw.

## 11. U blijft rechtdoor lopen. U negeert rechts de Huys de Wervelaan.





📷 Landhuis te Werve

Links ziet u weer de kinderboerderij Het Akkertje. Rechts ziet u het Rijswijkse Bos. **g** Op deze plek lag het Huis ter Nieuburch, een paleis van stadhouder Frederik Hendrik en zijn vrouw Amalia van Solms. Dit paleis kreeg internationale vermaardheid aan het einde van de laatste

grote Europese oorlog van de zeventiende eeuw, de zogeheten Negenjarige

Oorlog. Koning-Stadhouder Willem III stelde het toen ter beschikking voor het voeren van vredesonderhandelingen. Op 20 september 1697 werd in het paleis de 'Vrede van Rijswijk' getekend. Deze gebeurtenis bracht

de naam van Rijswijk wereldwijd in de geschiedenisboeken. Het Huis ter Nieuburch raakte in de achttiende eeuw zwaar verwaarloosd en is later afgebroken. Op de plaats waar het heeft gestaan, werd aan het eind van de 18e eeuw een gedenknaald opgericht ter herinnering aan de Vrede van Rijswijk. Het bos bestaat voornamelijk uit beuken, heeft twee rechthoekige waterpartijen en rondom vrijwel het hele park een gracht. In de Tweede Wereldoorlog is het bos kaalgekap en na de oorlog weer aangeplant .

**12. U steekt de Burgemeester Elsenlaan over en loopt rechtdoor. U volgt de Van Vredenburgweg tot aan het Ruysdaelplein waar u bent begonnen.**

